






Gestern - heute

Lehrerinformation



1/3

<p>Arbeitsauftrag</p> 	<p>SuS suchen in verschiedenen Forscherteams nach alten Fotos und Dokumenten von früher, evtl. sogar Luftaufnahmen des Dorfes. Sie interviewen alte Personen und suchen nach Schätzen von früher. Was hat sich in den letzten Jahren verändert? Wie ist das Dorf gewachsen? Welche Quartiere sind neu entstanden und weshalb an diesem Standort? SuS vergleichen diese Dokumente mit aktuellen Karten und Ansichten von local.ch.</p>
<p>Ziel</p> 	<p>SuS lernen, wie sich ihre Umgebung verändert hat.</p>
<p>Material</p> 	<p>Alte Dorffotos (evtl. Luftaufnahmen) Auftragsblatt Arbeitsblatt</p>
<p>Sozialform</p> 	<p>PA / GA</p>
<p>Zeit</p> 	<p>45'</p>

Zusätzliche
Informationen:

➤ Siehe Lösungen

Gestern - heute

Forscherblatt



2/3

Aufgabe 1:

Forscheraufgaben: Entscheide dich für eine der Forscheraufgaben und versuche, möglichst viele Informationen von früher über deinen Ort zu erhalten. Gestalte zu deinem gewählten Forscherauftrag ein Plakat mit den gewonnenen Informationen.

Wandel eines Dorfes / einer Region

Wir erleben in der Regel unsere Umgebung als gegeben und unveränderbar. Dass aber Landschaften, Dörfer, Regionen, Häuser und Strassen früher aussahen und der Ort einem ständigen – aber eben langsamen – Wandel ausgesetzt ist, kann man erst sehen, wenn man sich im Rahmen der historischen Perspektive mit der Veränderungen in der eigenen Umgebung auseinandersetzt.

Forscheraufgabe 1: Interview mit Grosseltern oder alten Leuten aus dem Ort durchführen

Wenn du keine Grosseltern in der Nähe hast, bekommst du bestimmt im nahen Altersheim, bei einer Chronikgruppe, beim Heimatverein, bei der Verwaltung etc. Auskunft über eine Person, die dir über deinen Wohnort viel Interessantes berichten kann. Bereite dich auf das Interview gut vor und schreibe die Fragen auf.

Forscheraufgabe 2: Alte Fotos vom Ort suchen

Viele ältere Leute besitzen Fotos in ihren Fotoalben und stellen sie dir vielleicht bei guter Behandlung zum Einscannen oder Kopieren zur Verfügung. Weitere Fundorte für alte Fotos deines Ortes sind die Gemeindeverwaltung, der Heimatverein, die Chronikgruppe, vielleicht sogar die lokale Zeitung.

Forscheraufgabe 3: Strassennamen erforschen

Strassennamen hatten besonders früher eine besondere Bedeutung. Dieser kann nachgegangen werden. Hilfe bekommst du bei der Gemeindeverwaltung, der Chronikgruppe und im Heimatverein. Vielleicht hilft dir auch ein Wörterbuch dabei (z. B. Duden, Band 7)

Forscheraufgabe 4: Alte Häuser und Denkmäler

Häufig gibt es an einem Ort noch alte Gebäude oder ein Denkmal. Hier lohnt sich eine genaue Untersuchung. Über die Eigentümer der Häuser, aber auch über das Archiv, den Heimatverein, die Chronikgruppe oder die Gemeindeverwaltung können manche Informationen zu alten Häusern gewonnen werden. Zu einem alten Haus könntest du zum Beispiel einen Steckbrief anfertigen. Welche Geschichten hätte das Haus wohl zu erzählen?

Forscheraufgabe 5: Alte Pläne und Karten

Über die Veränderung von Ortschaften sagen alte Karten und Pläne im Vergleich zu den heutigen Stadtplänen sehr viel aus. Welche Wege haben sich verändert? Welche Siedlungen sind neu entstanden? Welche Häuser gab es bereits vor fünfzig oder mehr Jahren? Alte Pläne und Karten findest du beim Heimatverein, in der Chronikgruppe oder bei der Gemeindeverwaltung. Vergleiche diese alten Pläne und Karten mit heutigen Karten oder Luftaufnahmen (map.local.ch)



Gestern - heute

Lösung



3/3

Lösung:

Lösungshilfe

Damit die Forscheraufgaben zu guten Ergebnissen führen, ist es wichtig, dass die Lehrperson den SuS Hilfe bietet und sie bei ihren Aufgaben begleitet.

Wichtig ist, dass die Lehrperson im Vorfeld dieser Lektion bereits Kontakte herstellt zu:

- Chronikgruppe
- Heimatverein
- Gemeindeverwaltung
- eventuell geeignete alte Personen, die über den Ort Wissenswertes zu erzählen haben.